ЛБ126 38

9973

ЛБ126 38

50-2-11

Нѣкоторыя курганныя погребенія Таганрогскаго округа.

М. А. Миллеръ.

Ростовъ на Дону.
Электротипографія Ф. А. Закройцева.
1912.

Jun 28

ЛБ126 — 38
195/1727
9973
50-2-11
23739/91

Нѣкоторыя курганныя погребенія Таганрогскаго округа.

М. А. Миллеръ.

БИБЛІОТЕКА ГЕНЕРАЛЬНАГО И ГЛАВНАГО ШТАБА
18 11 г.

Ростовъ на Дону.
Электротипографія Ф. А. Закройцева.
1912.

ПУБЛ. БИБЛ. имени В. И. ЛЕНИНА С.С.С.Р.
568/4

Государств. публичная
историческая
библиотека РСФСР
768436

Нѣкоторыя курганныя погребенія Таганрогскаго округа.

Нѣкоторыя курганныя погребенія Таганрогскаго округа.

Очень выгодное и исключительное положеніе Таганрогскаго округа въ археологическомъ отношеніи бросается въ глаза при первомъ взглядѣ на карту Россіи. Представляя собой четырехугольную полосу земли, примыкающую къ Азовскому морю, Таганрогскій округъ занимаетъ какъ разъ ту мѣстность, черезъ которую проходили нѣкогда всѣ народы, во время историческаго передвиженія съ востока на западъ. Здѣсь произошло и связанное съ нашей исторіей первое столкновеніе русскихъ князей съ тюркскими ордами. Здѣсь же находится и знаменитая Сауръ-могила, упоминаемая еще въ Книгѣ Большого Чертежа и многихъ историческихъ актахъ и документахъ, попавшая во многія произведенія украинскаго эпоса и создавшая вокругъ своего имени циклъ легендъ и преданій. Всѣ народы, проходившіе и жившіе въ этихъ мѣстахъ, оставляли слѣды своей культуры. Поэтому археологическая картина Таганрогскаго округа чрезвычайно пестра и интересна. Погребенія съ культурой неолитической, затѣмъ скиѳо-сарматской, предметы классической и затѣмъ упадочной Греціи, древности эпохи переселенія народовъ и римскаго вліянія, хазарскія, генуэзскія, и наконецъ тюрко-татарскія,—все это заключается въ многочисленныхъ курганахъ и случайныхъ находкахъ Таганрогскаго округа. Обиліе и разнообразіе курганныхъ насыпей соотвѣтствуетъ разнообразію культуръ и ритуала погребеній. Высота кургановъ различна: попадаются курганы, начиная отъ едва замѣтныхъ только при закатѣ солнца возвышеній и кончая колоссальными насыпями. Встрѣчаются курганы въ формѣ полушарій, коническіе, съ перехватомъ на серединѣ высоты, круглые, продолговатые съ рѣзко обозначенной вершиной на одномъ концѣ, продолговатые съ двумятремя самостоятельными вершинами, обнесенные валомъ и т. д. На сѣверѣ же Таганрогскаго округа, по водораздѣламъ рѣкъ связанныхъ съ Донецкимъ бассейномъ, встрѣчаются и городища. Всѣ эти курганы и насыпи расположены группами и въ общемъ вытянуты по водораздѣламъ рѣкъ и балокъ, хотя въ видѣ исключенія встрѣчаются курганы и въ долинѣ р. Міуса, недалеко отъ воды, въ низменной мѣстности, заливаемой во время разлива. Большое количество драгоцѣннаго матеріала для археологіи, этнографіи, исторіи и исторіи искусствъ заключено во всѣхъ этихъ мо-

гильныхъ насыпяхъ, которыя къ сожалѣнію стали привлекать къ себѣ вниманіе еще въ тѣ времена, когда о пониманіи ихъ значенія не могло быть и рѣчи. Первыя хищническія раскопки относятся, вѣроятно, ко времени самаго сооруженія насыпей. Со времени колонизаціи края малороссами начались поиски кладовъ. Особенно же много кургановъ было уничтожено помѣщиками. Хищническія раскопки продолжаются и теперь и, благодаря уничтоженію общины и развитію частнаго землевладѣнія, бороться съ этимъ зломъ почти невозможно.

Систематическихъ раскопокъ въ Таганрогскомъ округѣ почти не было. Первыя научныя раскопки производились В. А. Харламовымъ и В. А. Городцовымъ къ XIII-му Археологическому съѣзду въ Екатеринославѣ. Работы, которыя велись по берегамъ р. Кальміуса, къ Таганрогскому округу почти не относятся, и по результатамъ гораздо ближе къ сосѣдней Екатеринославской губерніи. Преобладали погребенія конца неолита, столь характерныя для степей Приднѣпровья. Затѣмъ въ 1907 г. В. І. Строменко раскопалъ рядъ кургановъ по правую сторону р. Самбека, противъ сл. Совѣтъ. Здѣсь раскопаны были между прочимъ удлиненные курганы, которые дали также неолитъ, но съ чрезвычайно оригинальной керамикой и своеобразной орнаментовкой. Болѣе серьезный характеръ носятъ работы А. А. Миллера, который съ 1902 по 1907 гг. раскопалъ нѣсколько кургановъ близь хутора Гусельщикова ст. Новониколаевской и затѣмъ систематически обслѣдовалъ цѣлый могильникъ на правомъ берегу р. Міуса, противъ сл. Покровской. Въ этомъ мѣстѣ, отъ возвышенности, выходящей къ долинѣ р. Міуса, до средней линіи водораздѣла между р.р. Міусомъ и Сарматской, съ востока на западъ, тянутся двѣ непрерывныхъ цѣпи кургановъ, образуя въ схемѣ букву „Л“ и имѣя между собой глубокую балку. Южная цѣпь нѣсколько изгибается къ сѣверу и обѣ цѣпи въ вершинѣ соединяются громаднымъ курганомъ, носящимъ мѣстное названіе „Гилюнъ“. Южная изъ этихъ двухъ цѣпей, какъ я упоминалъ, была тщательно обслѣдована, въ теченіи нѣсколькихъ лѣтъ, А. А. Миллеромъ, который, начавъ съ основанія, сошелъ до самой вершины цѣпи, раскопавъ нѣсколько десятковъ кургановъ. Этотъ могильникъ является уже типичнымъ для Таганрогскаго округа. Несмотря на то, что всѣ курганы находились въ одной цѣпи и съ внѣшней стороны преставляли одну общую группу, изслѣдованіемъ было установлено три культуры: скиѳская, готская (эпоха переселенія народовъ) и тюрко-татарская.*)

---

1) Результаты этихъ работъ опубликованы частью, въ „Археологической Лѣтописи Южной Россіи“ за 1903 г., № 2 и въ журналѣ „L'homme prehistorique“. 1904 г. 7, Paris.



Рис. № 1-й.

Сѣверная линія изъ этихъ двухъ цѣпей тянется почти по прямому направленію съ востока на западъ и заключаетъ въ себѣ нѣсколько десятковъ кургановъ. Въ 1905—1906 гг. я раскопалъ въ этой цѣпи всего десять кургановъ, начиная съ основанія по направленію къ вершинѣ. Раскопки обнаружили слѣдующее:

Курганъ I-й. Этотъ курганъ былъ хищнически раскопанъ мѣстными землевладѣльцами. По разсказамъ въ курганѣ былъ найденъ металлическій конскій наборъ на уздечку, нѣсколько желѣзныхъ стрѣлъ, человѣческія кости (погребеніе), кости лошади и шарообразный сосудъ съ короткимъ горломъ и одной ручкой, изъ черной плохо обожженной глины. Въ виду того, что въ сосудѣ ожидаемаго золота не оказалось, его постигла печальная участь, вмѣстѣ съ прочими предметами. Расчистивъ могильную яму, я могъ убѣдиться лишь въ томъ, что погребеніе исчезло безслѣдно.

Курганъ 2-й. При осмотрѣ казался цѣлымъ, и я приступилъ къ работѣ. Насыпь была нѣсколько растянута на O-W и при незначи-

Рис. № 2-й.

тельной высотѣ, около 1 м. надъ уровнемъ горизонта, имѣла въ окружности около ста шаговъ. Въ первыхъ же слояхъ оказалось большое количество камня-дикаря мѣстной породы (раковистый известнякъ), который былъ разбросанъ по всей площади въ безпорядкѣ. Между камнями встрѣтилось нѣсколько маленькихъ черепковъ изъ темной необожженной глины. На уровнѣ горизонта характеръ насыпи измѣнился: въ то время, какъ восточная половина оказалась сплошь забитою камнями, и эти камни шли вглубь до самаго погребенія, въ западной половинѣ камни исчезли, смѣнившись рыхлой, разсыпчатой землей. На глубинѣ 1 м., въ восточной половинѣ, среди плотной массы камней, встрѣтилось нѣсколько обломковъ человѣческихъ костей: лобная, бедро и нѣсколько позвонковъ. На глубинѣ 1,9 м. камни исчезли, и подъ ними оказалось погребеніе. Скелетъ лежалъ на спинѣ въ вытянутомъ положеніи, руки были вытянуты вдоль туловища, ладонями, повидимому, внутрь, голова на правомъ боку. Длина скелета 172 стм. Оріентированъ ногами на S-O, 80^0. Кости очень плохой сохранности. Никакихъ предметовъ не оказа-

лось. Невозможнымъ оказалось также опредѣлить форму и размѣры могильной ямы. Въ западной половинѣ, нѣсколько раньше, на глубинѣ 1,7 м. оказалось другое погребеніе (быть можетъ впускное). Костякъ лежалъ на спинѣ, ноги на лѣвомъ боку, слегка подогнуты, голова также на лѣвомъ боку. Оріентированъ головой на N-W, 35°. Длина скелета около 185 стм. У затылочной кости, на разстояніи 20 стм., стоялъ горшокъ черной глины, сдѣланный отъ руки, вышина 10 стм., діаметръ горла 8 стм. (Рис. 2-й). Этотъ скелетъ оказался въ нѣсколько лучшемъ состояніи, но вообще оба костяка настолько плохо сохранились, что взять черепá не представилось возможнымъ.

Курганъ 3-й. Высота около 1 м., насыпь очень плоская, предѣлы установить трудно, вершина также плоская, діаметръ 3 м. Въ первомъ же слою оказались всюду разбросанными въ безпорядкѣ камни, между которыми найдены 3 черепка и амфорная ручка. (Слѣдуетъ замѣтить, что амфорные черепки и ручки въ большомъ количествѣ встрѣчаются въ этой мѣстности прямо на поверхности). Въ ближайшихъ слояхъ камни прекращаются. На глубинѣ 40 стм. лежали три большихъ камня, въ разстояніи 50 стм. одинъ отъ другого, направленіемъ на N-O, 70°. На глубинѣ 1,7 м. оказалась черепная крышка (приблизительно подъ крайнимъ камнемъ на W). У затылочной кости черепокъ черной глины. Часть бедренной кости направленіемъ на S-W, 70°. Можно предположить, что курганъ этотъ уже былъ раскопанъ.

Курганъ 4-й. Высота около 2 м. Окружность у основанія около 120 шаговъ. Въ первыхъ слояхъ повсюду были разбросаны въ безпорядкѣ камни. На глубинѣ 70 стм. два громадныхъ камня, размѣромъ 30—80—120 стм. каждый.

Камни поставлены вертикально, въ слегка наклонномъ положеніи къ центру, на восточной и западной половинахъ кургана, на разстояніи 2 м. одинъ отъ другого. Нѣсколько ниже этой площади, почти въ центрѣ, встрѣтился довольно большой и толстый черепокъ красной глины, повидимому амфорный, аналогичный черепкамъ изъ кургана 3. На глубинѣ 1,15 м. обнаружилась масса человѣческихъ костей, расколотыхъ, порубленныхъ и разбросанныхъ по всей площади кургана. На сколько можно было судить, всѣ кости принадлежали одному костяку. Всѣ куски костей носятъ явственныя слѣды искусственнаго излома и раскалыванія и всѣ обожжены огнемъ, слѣды чего сохранились въ коричневомъ налетѣ и массѣ мелкихъ трещинокъ. Уловить какой либо порядокъ въ расположеніи костей, при всемъ желаніи не было возможности. Мѣстами попадались также маленькія пятна золы, быть можетъ сожженныя болѣе мелкія кости. Слѣдовъ древеснаго угля не оказалось нигдѣ. Почти въ центрѣ кургана, на глубинѣ 1,9 м. лежалъ полный ске-

ПУБЛ. БИБЛ. ИМЕНИ В.И. ЛЕНИНА С.С.С.Р

летъ въ вытянутомъ положеніи, руки вдоль туловища, ладонями внутрь, оріентированъ ногами на S-O, 10^0. Длина скелета 172 стм. Черепъ совершенно раздавленъ, кости истлѣли. Въ западной сторонѣ кургана, почти у подошвы, случайно обнаружено нѣсколько лошадиныхъ костей и зубовъ, также со слѣдами огня. Погребеніе это находилось какъ разъ на уровнѣ горизонта, и глубже никакихъ слѣдовъ могильной ямы не оказалось.

Курганъ 5. Незначительное возвышеніе въ 30 см., тогда какъ вся насыпь растянута по окружности на 30 шаговъ. Въ первыхъ слояхъ по всей площади разбросаны камни, достигающіе въ южной и восточной сторонахъ значительныхъ размѣровъ. Большіе камни стоятъ вертикально, нѣсколько наклонно къ центру. На глубинѣ 70 см. найдена маленькая костяная пластинка, просверленная по

Рис. 3.

серединѣ. (Рис. 3.) По всей площади кургана, на разной глубинѣ, разбросаны совершенно истлѣвшіе кусочки желѣза. На глубинѣ 1,5 м. въ центрѣ кургана плоскій, почти квадратный 20-90 см. камень. Подъ камнемъ, на глубинѣ 1,8 м., обнаружено погребеніе. Скелетъ лежалъ на спинѣ, въ вытянутомъ положеніи, кисть лѣвой руки въ паховой области, ладонью внутрь, голова на лѣвомъ боку. Оріентированъ ногами на S-O, 75^0. Длина скелета 168 см. Съ правой стороны у черепа лежала мѣдная подвѣска, въ видѣ бубенчика. (Рис. 4.)

Рис. 4.

У локтя правой руки находился довольно большой кусокъ мѣла. На лѣвой голени кусокъ кожи треугольной формы, два края которой были покрыты рядомъ дырочекъ. Повидимому, это сохранившаяся часть обуви.

Курганъ 6-й. Незначительное возвышеніе, около 35 см. въ центрѣ. Въ первыхъ слояхъ, какъ и на поверхности, камней не оказалось. Ниже, на глубинѣ 50 см., восточная половина кургана оказалась забросанной довольно большими плоскими камнями. На глубинѣ 70 см. обнаружились правильно расположенныя части скелета: верхняя половина черепа, по положенію которой видно,

что голова лежала на лѣвомъ боку, по направленію на О—части бедеръ и голеней въ вытянутомъ положеніи. На пространствѣ между черепомъ и бедрами были разбросаны осколки мелкихъ костей. Длина скелета отъ черепа до колѣнной чашки 108 см. По удаленіи всѣхъ камней, къ S-O отъ перваго погребенія, у ногъ, обнаружилось почти круглое углубленіе въ грунтовой глинѣ, діаметромъ около 1 м. и такою же глубиною, ниже перваго погребенія на 40 см. На днѣ этого углубленія, въ ю.-в. сторонѣ, стоялъ горшокъ, сдѣланный изъ черной глины и обмазанный красной глиной снаружи и внутри. (Рис. 5). Верхній діаметръ 12, нижній 9, высота 10 см. По всей же площади углубленія были разбросаны кости дѣтскаго скелета. По остаткамъ костей можно предположить, что скелетъ не превышалъ 1 м.



Рис. 5.

Курганъ 7-й. Совершенно не возвышается надъ поверхностью, о наличности погребенія можно заключить лишь по нѣсколькимъ камнямъ, разбросаннымъ по поверхности, очевидно выпаханнымъ плугомъ. Въ первомъ же слоѣ попалось еще нѣсколько камней разбросанныхъ въ безпорядкѣ. На глубинѣ 30 см., между камнями оказались лошадиный зубъ и осколки костей. На глубинѣ 1,2 м. показалось овальное дно могильной ямы размѣромъ 90-99 см., оріентированное на O-W. Въ западномъ концѣ этой площади лежала верхняя часть черепа, черепною крышкою кверху, очень плохой сохранности. У черепа находился совершенно истлѣвшій желѣзный обломокъ и черепокъ черной глины со слѣдами орнамента. Къ югу отъ черепа лежали нѣсколько бараньихъ реберъ. Въ восточномъ же концѣ ямы—человѣческое бедро (43 см.) и голени, также истлѣвшія.

Курганъ 8-й. Почти не возвышается надъ поверхностью. Высота не болѣе 20 см. Присутствіе погребенія можно предположить лишь по нѣсколькимъ камнямъ, разбросаннымъ по поверхности. Въ первыхъ слояхъ лишь лежало нѣсколько мелкихъ камней. На глубинѣ 1,4 м. лежала каменная плита, формы правильнаго прямоугольника 30—100—120 см. Камень лежалъ горизонтально на S-O, 80^0. Для того, чтобы своротить этотъ камень въ сторону и извлечь на поверхность, нечего было и думать, кромѣ моихъ 2 рабочихъ, потребовалась

помощь еще 4 человѣкъ. На глубинѣ 1,8 м., какъ разъ подъ камнемъ, лежалъ на спинѣ скелетъ въ вытянутомъ положеніи, лѣвая рука была согнута въ локтѣ, кисть въ паховой области, ладонью внутрь. Голова на правомъ боку. Скелетъ оріентированъ ногами на S-0, 70°. Длина скелета 162 см. Вокругъ головы находилась діадема изъ выпуклыхъ дужекъ, которыхъ найдено 18. Каждая дужка имѣетъ форму полукруга, по концамъ по двѣ дырочки, на которыя, очевидно,

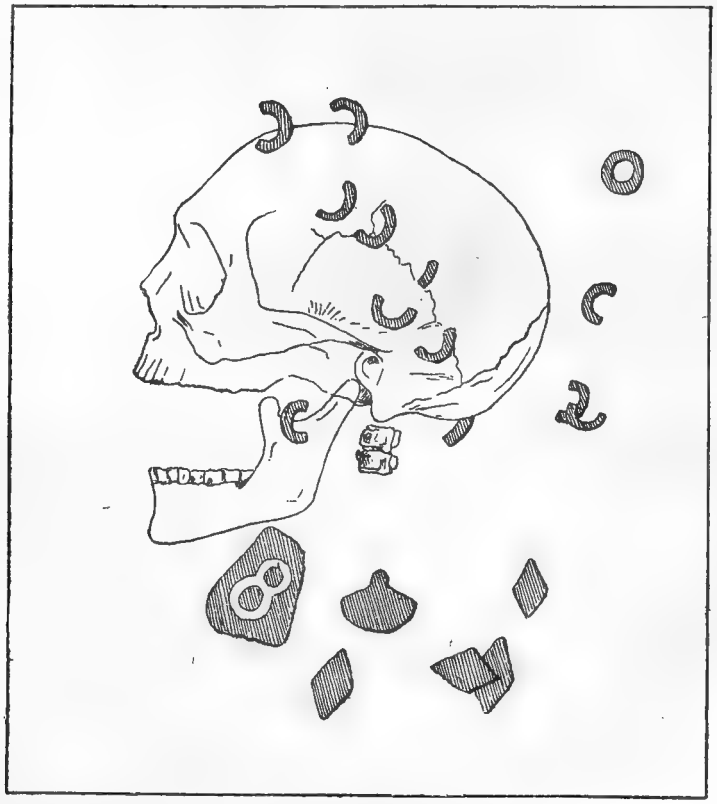

Рис. 6-й.

дужки были нанизаны и такимъ образомъ составляли вѣнецъ. Сдѣланы дужки, какъ показалъ анализъ, изъ красной мѣди, причемъ каждая дужка обтянута съ выпуклой стороны лепесткомъ золота. Подъ подбородкомъ лежалъ маленькій треугольный кожаный мѣшечекъ, въ которомъ оказалось два дутыхъ кольца изъ красной мѣди. Такое же точно кольцо лежало и у лѣвой стороны черепа. На ключицахъ находилось ожерелье, состоящее изъ пяти рамбовидныхъ кусковъ ляписъ-лазули. На одномъ камнѣ сохранились слѣды

полировки, кромѣ того средній, бо́льшій камень былъ орнаментированъ продольными углубленіями. (Точно такіе же куски ляписъ-лазули находятся въ Донскомъ Музеѣ, къ сожалѣнію, изъ случайной находки въ Усть-Медвѣдицкомъ округѣ). Между колѣнами лежалъ продолговатый желѣзный предметъ, на одномъ концѣ котораго находилось странное вещество, вродѣ накипи изъ стекла. Кромѣ того, вокругъ скелета найдено нѣсколько кусочковъ совершенно истлѣвшаго желѣза. Черепъ прекрасно сохранился и былъ весь покрытъ зелеными пятнами отъ окиси мѣдныхъ дужекъ.*)

Курганъ 9-й. Высота около 20 см. Въ первомъ слоѣ нѣсколько камней. Глубже камни совершенно отсутствуютъ. На глубинѣ 1,2 м. лежалъ на спинѣ скелетъ въ вытянутомъ положеніи, руки были прижаты къ туловищу, ладонями внутрь. Голова на лѣвомъ боку. Оріентированъ ногами на О. Длина скелета 150 см. Никакихъ предметовъ не оказалось.

Курганъ 10-й. Высота около 20 см. Начиная отъ поверхности идутъ вглубь по вертикали небольшіе камни, почти до самаго скелета. На глубинѣ 1,1 м. обнаруженъ скелетъ. Надъ головой, соприкасаясь съ костями, тонкій слой дерева (20-10 см.), нѣчто вродѣ тонкой дощечки или лубка. Кусочки дерева разбросаны также вокругъ погребенія. Дерево столь плохой сохранности, что судить о породѣ и объ обработкѣ нѣтъ возможности. Скелетъ лежалъ на спинѣ въ вытянутомъ положеніи, лѣвая рука согнута въ локтѣ подъ угломъ въ 40^0, кисть находится подъ подвздошною костью. Правая рука откинута подъ угломъ въ 20^0. Голова на лѣвомъ боку. Длина скелета 145 см. Кости сохранились хорошо, но такъ какъ скелетъ принадлежалъ повидимому ребенку, то черепъ развалился по швамъ. У кисти лѣвой руки кольцо изъ бронзовой проволоки, концы не спаяны. На ребрахъ лежала большая прозрачная буса, снаружи покрытая мутнымъ налетомъ. Нѣсколько ниже кисти правой руки находился хорошей сохранности желѣзный ножъ, причемъ въ томъ концѣ, который былъ вдѣланъ въ ручку, сохранились слѣды кости. (Рис. 7).

Рис. 7-й.

Дальнѣйшія раскопки этой цѣпи кургановъ были прекращены мною за недостаткомъ средствъ и времени. Общее впечатлѣніе получилось такое, что могильникъ, по крайней мѣрѣ въ той части, которую я

*) Не приводя точнаго описанія формы и размѣровъ мелкихъ предметовъ, интересующихся отсылаю въ Донской Областной музей, гдѣ находятся предметы изъ кургана № 8. Предметы изъ кургана № 10 находятся въ Таганрогскомъ музеѣ.

подвергъ обслѣдованію, оказался въ значительной степени разрушеннымъ. Изъ раскопанныхъ десяти кургановъ 1-й, 3-й, 6-й и 7-й— несомнѣнно подверглись разрушенію. Болѣе полную картину ритуала погребенія даютъ курганы 4-й, 8-й и 10-й. Конечно дѣлать какіе-либо выводы на основаніи добытаго матеріала—преждевременно. Для этого слѣдовало бы пройти весь могильникъ до вершины, раскопать самый Гилюнъ и тогда, соединивши результаты раскопокъ обѣихъ цѣпей, можно было бы получить основаніе для

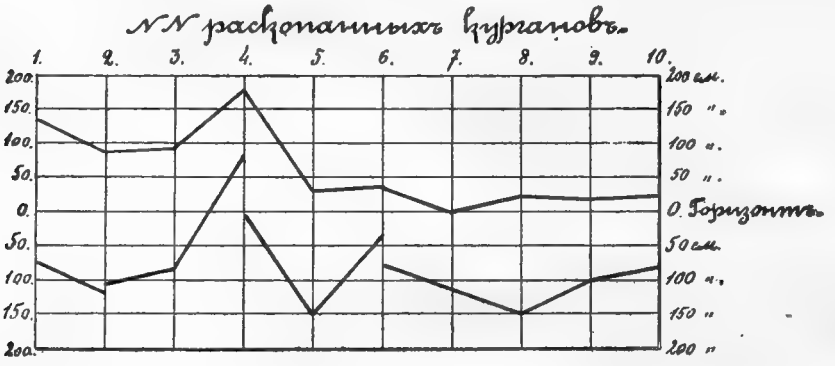

Рис. 8-й.

Высота кургановъ сравнительно съ глубиной погребеній.

нѣкоторыхъ выводовъ. Но не въ этомъ и дѣло. Производившіяся въ Таганрогскомъ округѣ работы столь незначительны по размѣру и случайны по характеру, что говорить объ археологическомъ изученіи края не приходится. Все это дѣло будущаго. Задача же момента сводится лишь къ тому, чтобы тщательно и любовно собирать и протоколировать всѣ малѣйшія свѣдѣнія и сообщенія относительно случайныхъ находокъ и археологическихъ фактовъ. Всѣ эти свѣдѣнія, помимо своего прямого интереса, послужатъ со временемъ матеріаломъ для составленія археологической карты края, а послѣдняя, вмѣстѣ съ исторической географіей, представитъ картину передвиженія и жизни народовъ въ тѣ отдаленныя времена, освѣтить которыя и представляется нашей конечной задачей.

М. А. Миллеръ.

[illegible] публичная историческая библиотека РСФСР

Отдѣльный оттискъ изъ I-го тома „Записокъ Ростовскаго на Дону Общества Исторіи, Древностей и Природы“, издан. 1912 г.